

PHOTOMONTAGE N°38 : VUE DEPUIS LE CALVAIRE DU QUESNEL-AUBRY (AIRE D'ÉTUDE IMMÉDIATE)

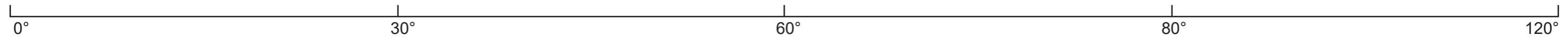
Légende



Variante 3 : vue filaire



Variante 3 : photomontage



PHOTOMONTAGE N°38 : VUE DEPUIS LE CALVAIRE DU QUESNEL-AUBRY (AIRE D'ÉTUDE IMMÉDIATE)

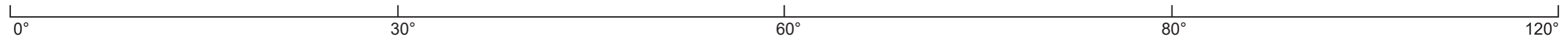
Légende



Variante 4 : vue filaire



Variante 4 : photomontage



PHOTOMONTAGE N°38 : VUE DEPUIS LE CALVAIRE DU QUESNEL-AUBRY (AIRE D'ÉTUDE IMMÉDIATE)

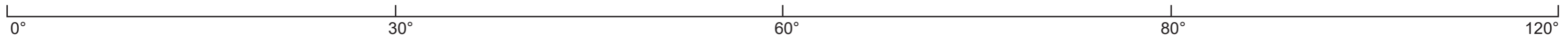
Légende



Variante 5 : vue filaire

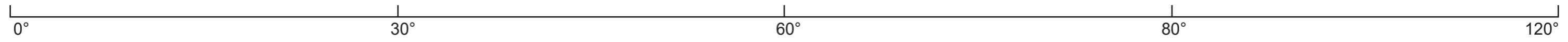


Variante 5 : photomontage



PHOTOMONTAGE N°38 : VUE DEPUIS LE CALVAIRE DU QUESNEL-AUBRY (AIRE D'ÉTUDE IMMÉDIATE)

Légende



PHOTOMONTAGE N°41 : VUE DEPUIS L'ENTRÉE/SORTIE NORD-EST DE MONTREUIL-SUR-BRÈCHE (AIRE D'ÉTUDE IMMÉDIATE)

Données techniques du photomontage (variante 6)									
Coordonnées en L93		Altitude NGF	Date et heure de la prise de vue	Focale	Azimut/ Champ	Nombre d'éoliennes visibles	Eolienne la plus proche	Eolienne la plus éloignée	Intérêt du point de vue
X	Y								
648429	6934613	128 m	25/07/2018 à 14h01	50mm	47° / 120°	6/6	E4 2 080 m	E3 2 568 m	Bourg

Commentaire de photomontages de variantes - Point de vue n°41

Ce point de vue se situe à l'entrée-sortie Nord-Est de Montreuil-sur-Brèche, sur le tracé du GR124. A ce niveau la vallée laisse place aux ondulations du plateau qui sont, elles-mêmes, rehaussées de quelques boisements épars. Ces boisements constituent des obstacles visuels efficaces (Bois de l'Abbaye, bois des Longs Boyaux).

-Les variantes 1 et 4 proposent une ligne simple comportant respectivement sept ou cinq éoliennes chacune. Ces lignes occupent un trop grand angle sur l'horizon. En plus de ces lignes simples, situées en avant-plan, se positionne, dans le même axe, un second groupe composé de trois éoliennes ce qui augmentent d'autant plus la densité de chacune de ces deux variantes.

-Les variantes 2 et 3 proposent, en avant-plan, une double ligne d'éoliennes. En arrière, le second groupe de trois éoliennes s'ajoute à cette double ligne dans le même axe. Cette multiplication des plans et des lignes d'éoliennes complexifie et brouille la lecture du futur projet.

-La variante 5 propose, elle aussi, une double ligne d'éoliennes située en avant-plan. A cette double ligne s'ajoute le groupe de trois éoliennes situées en arrière, sur la droite. La lecture paysagère du projet est plus simple mais l'angle occupé sur l'horizon est plus important.

-La variante 6 propose une double ligne de deux fois trois éoliennes tout en retirant les trois aérogénérateurs situés en arrière-plan. La lecture est plus simple et l'angle occupé sur l'horizon est plus faible. Les variantes 3, 5 et 6 seront les moins impactantes vis-à-vis du GR123 car les trois autres créeront un effet de couloir autour du sentier de randonnée et leur angle d'occupation sur l'horizon sera très important.

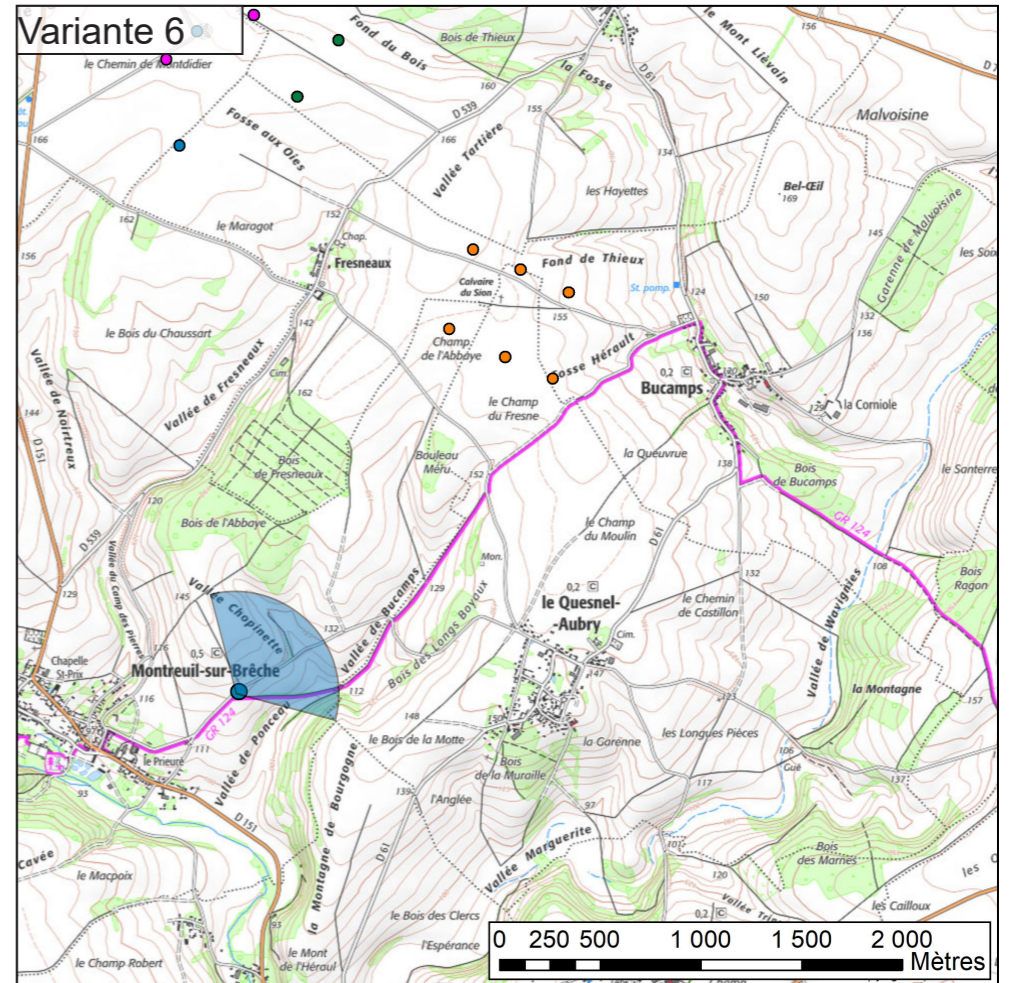
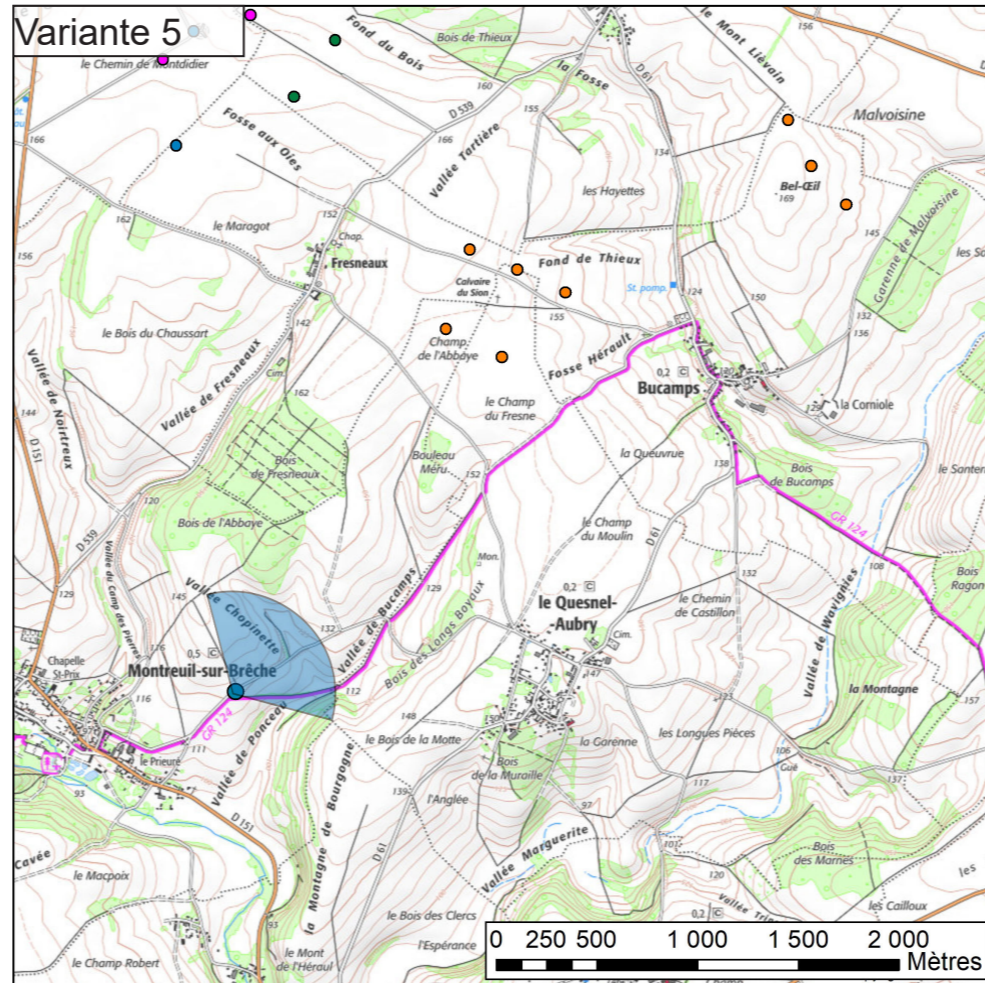
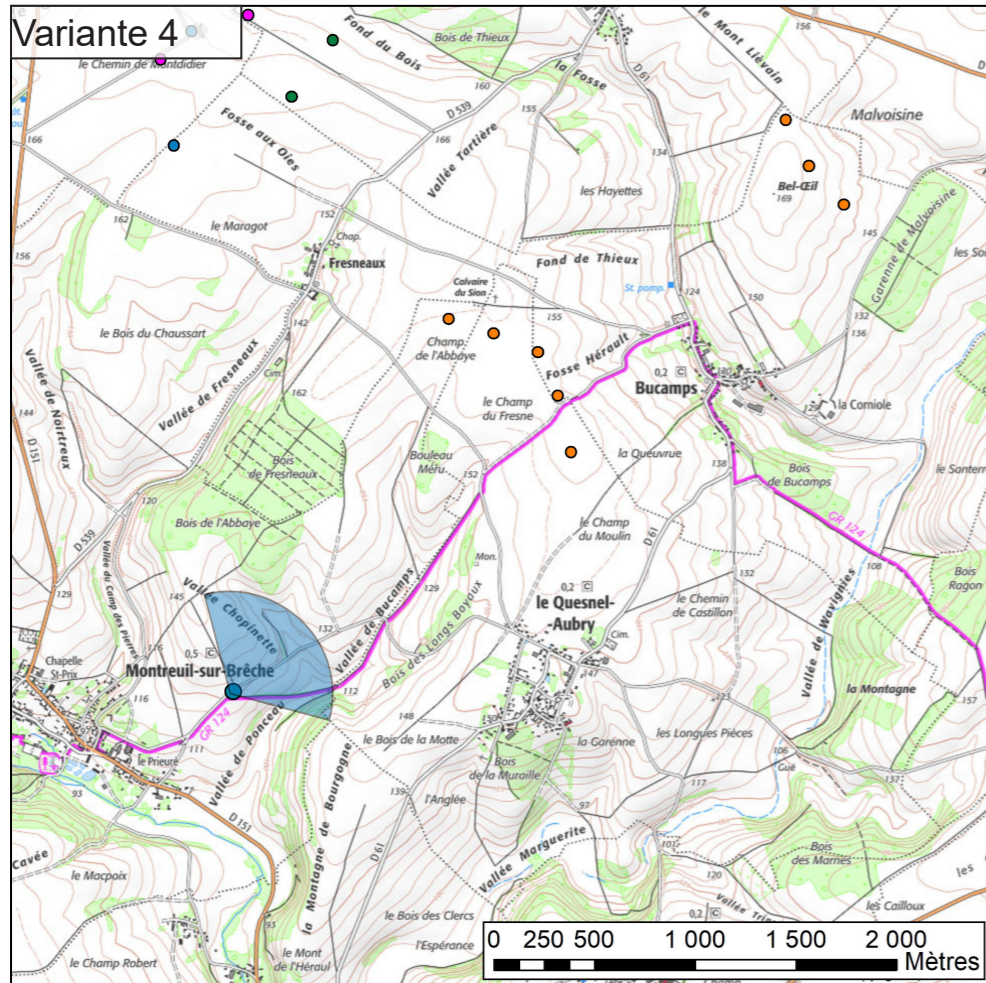
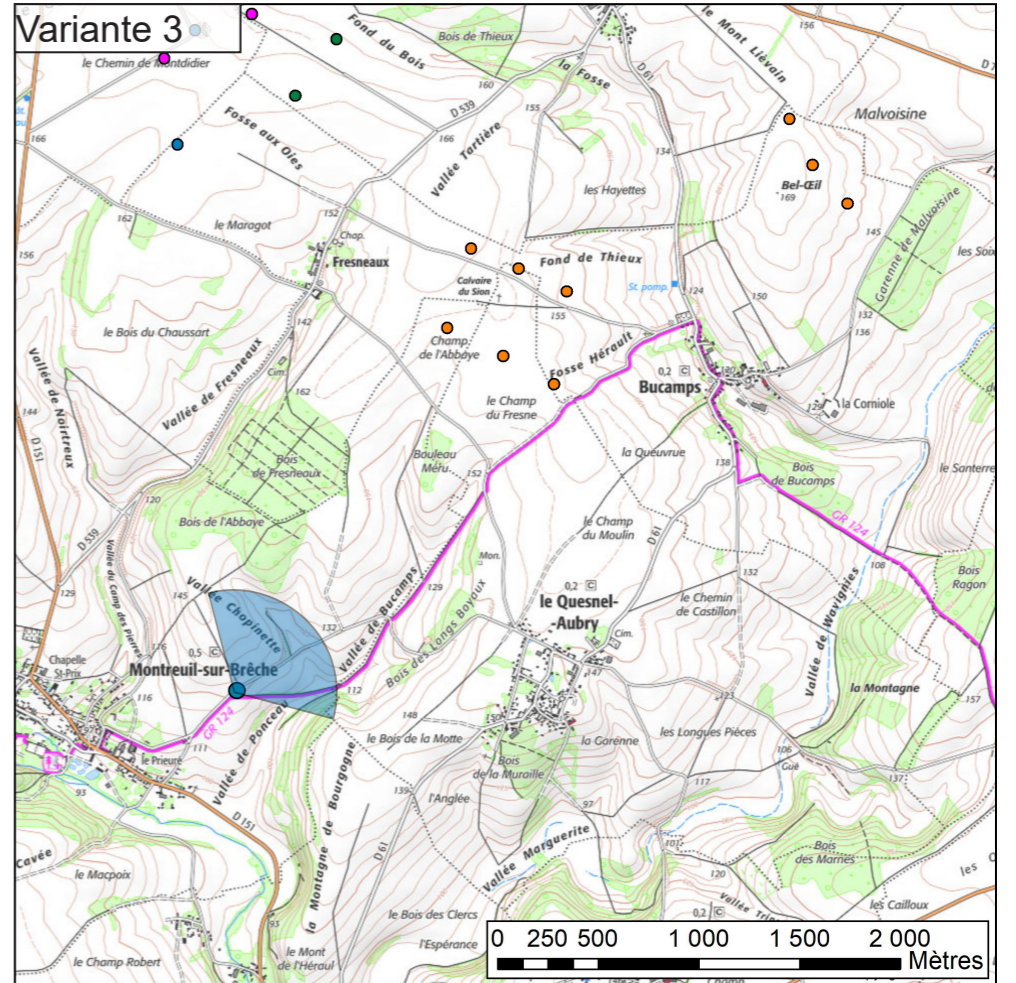
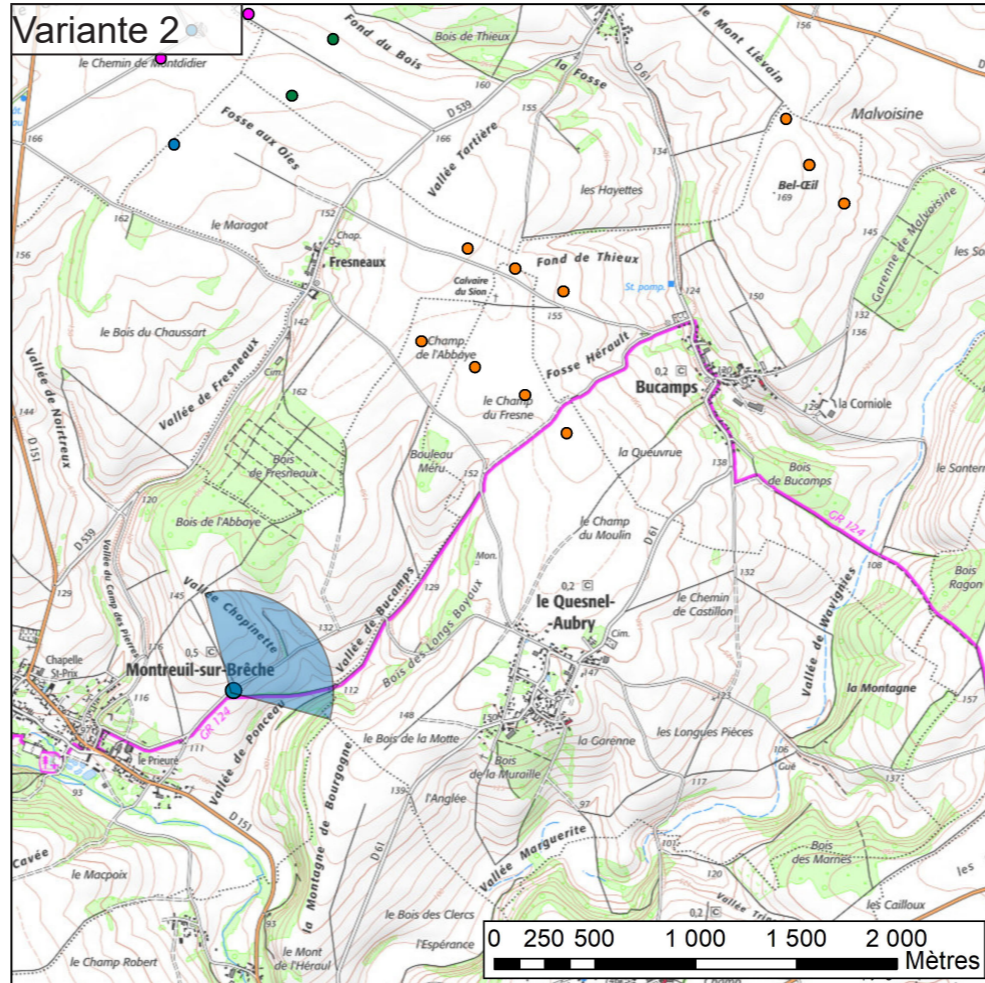
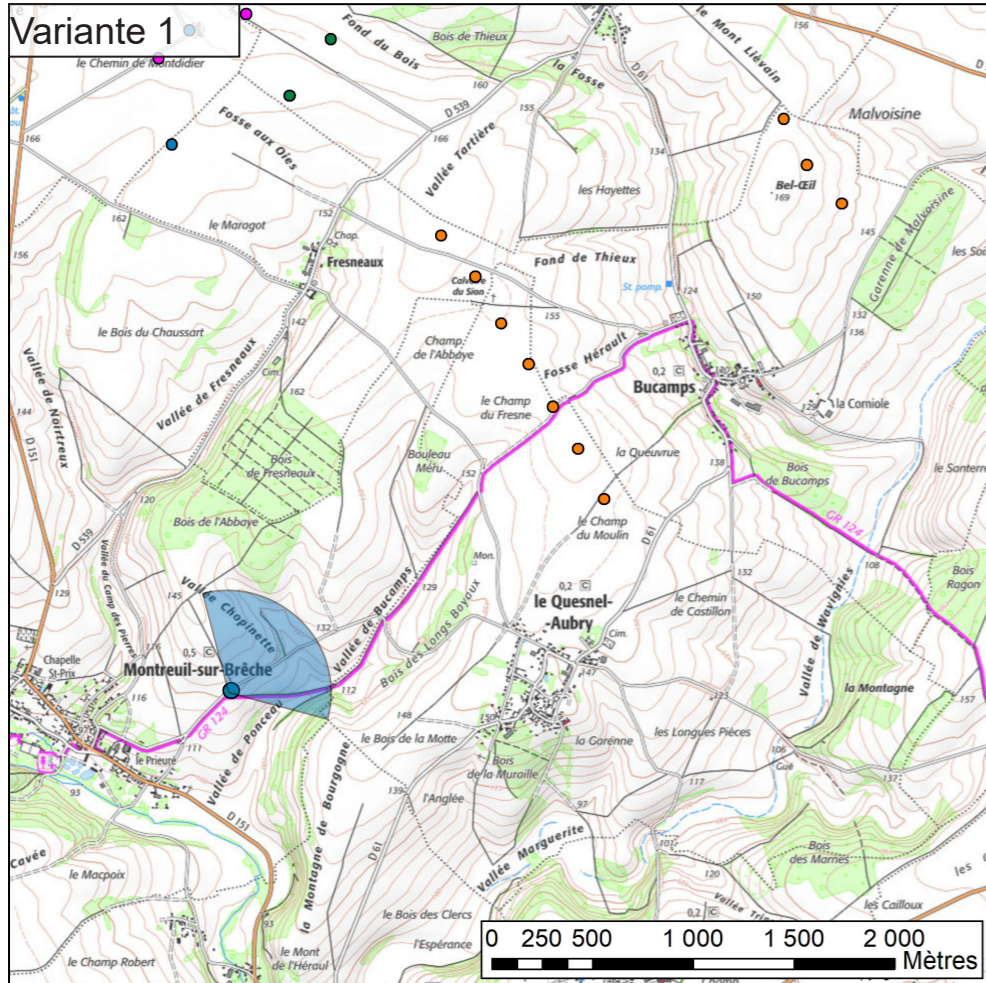


État initial



0° 30° 60° 80° 120°

PHOTOMONTAGE N°41 : VUE DEPUIS L'ENTRÉE/SORTIE NORD-EST DE MONTRÉUIL-SUR-BRÈCHE (AIRE D'ÉTUDE IMMÉDIATE)



PHOTOMONTAGE N°41 : VUE DEPUIS L'ENTRÉE/SORTIE NORD-EST DE MONTREUIL-SUR-BRÈCHE (AIRE D'ÉTUDE IMMÉDIATE)

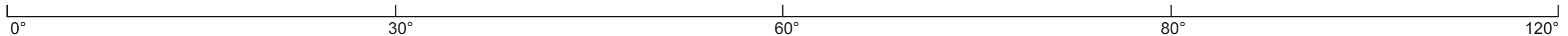
Légende



Variante 1 : vue filaire



Variante 1 : photomontage



PHOTOMONTAGE N°41 : VUE DEPUIS L'ENTRÉE/SORTIE NORD-EST DE MONTREUIL-SUR-BRÈCHE (AIRE D'ÉTUDE IMMÉDIATE)

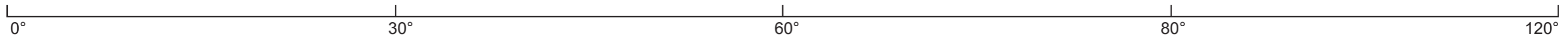
Légende



Variante 2 : vue filaire



Variante 2 : photomontage



PHOTOMONTAGE N°41 : VUE DEPUIS L'ENTRÉE/SORTIE NORD-EST DE MONTREUIL-SUR-BRÈCHE (AIRE D'ÉTUDE IMMÉDIATE)

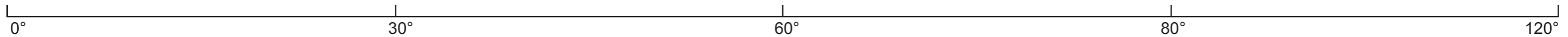
Légende



Variante 3 : vue filaire



Variante 3 : photomontage



PHOTOMONTAGE N°41 : VUE DEPUIS L'ENTRÉE/SORTIE NORD-EST DE MONTREUIL-SUR-BRÈCHE (AIRE D'ÉTUDE IMMÉDIATE)

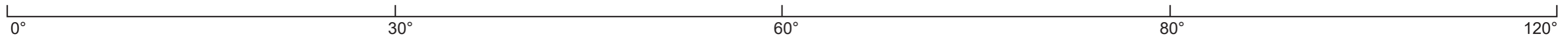
Légende



Variante 4 : vue filaire



Variante 4 : photomontage



PHOTOMONTAGE N°41 : VUE DEPUIS L'ENTRÉE/SORTIE NORD-EST DE MONTREUIL-SUR-BRÈCHE (AIRE D'ÉTUDE IMMÉDIATE)

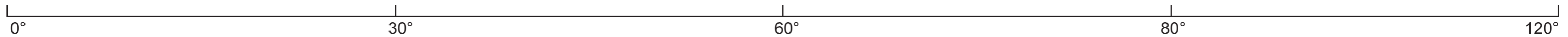
Légende



Variante 5 : vue filaire



Variante 5 : photomontage



PHOTOMONTAGE N°41 : VUE DEPUIS L'ENTRÉE/SORTIE NORD-EST DE MONTREUIL-SUR-BRÈCHE (AIRE D'ÉTUDE IMMÉDIATE)

Légende



Variante 6 : vue filaire



Variante 6 : photomontage

